



**КОМИТЕТ ИМУЩЕСТВЕННЫХ ОТНОШЕНИЙ  
АДМИНИСТРАЦИИ ПЕРМСКОГО МУНИЦИПАЛЬНОГО ОКРУГА**

**РЕШЕНИЕ**

о размещении объектов № 3573

Пермский край  
Пермский округ

09.12.2024

Комитет имущественных отношений администрации Пермского муниципального округа разрешает Акционерному обществу «Газпром газораспределение Пермь» (ИНН 5902183841, ОГРН 1025900512670, почтовый адрес: 614000, г. Пермь, ул. Петропавловская, 43)

размещение объекта «Газопровод давлением до 1,2 Мпа, для размещения которого не требуется разрешения на строительство»

на землях муниципальной собственности, государственная собственность на которые не разграничена.

на срок 1 год

Местоположение: расположенных по адресу: Пермский край, м.о. Пермский, д. Гамы, ул. Камская, дом 11


Приложение: схема предполагаемых к использованию земель или части земельного участка.

Особые условия использования:

1) При размещении газопровода учесть параметры ширины проезда улично-дорожной сети, во избежание сужения полосы отвода дороги.

2) При условии получения разрешения на производство земляных работ.

Заместитель председателя комитета

  
(подпись, печать)

  
М.В. Королева



## Схема предполагаемых к использованию земель или части земельного участка

Объект: Газопровод давлением до 1,2 Мпа, для размещения которого не требуется разрешения на строительство

Местоположение: расположенных по адресу: Пермский край, м.о. Пермский, д. Гамы, ул. Камская, дом 11

Каталог координат, м

Площадь земель или части земельного участка, кв.м.: 709

Категория земель: земли населенных пунктов

Вид разрешенного использования: -

Описание границ смежных землепользователей:

От точки н1 до точки н2 - земельный участок с кадастровым номером 59:32:1960001:30

От точки н2 до точки н4 - земельный участок с кадастровым номером 59:32:1960001:8

От точки н4 до точки н5 - земли общего пользования

От точки н5 до точки н6 - земельный участок с кадастровым номером 59:32:0000000:13768

От точки н6 до точки н7 - земли общего пользования

От точки н7 до точки н9 - земельный участок с кадастровым номером 59:32:1960001:193

От точки н9 до точки н14 - земельный участок с кадастровым номером 59:32:1960001:727

От точки н14 до точки н1 - земли общего пользования

№ точки границы	X	Y
н1	518528.54	2205545.00
н2	518542.66	2205548.59
н3	518577.74	2205558.16
н4	518578.62	2205555.25
н5	518595.56	2205560.29
н6	518602.20	2205562.27
н7	518606.47	2205563.54
н8	518604.75	2205568.89
н9	518608.37	2205570.47
н10	518607.12	2205575.03
н11	518576.03	2205565.78
н12	518539.15	2205554.98
н13	518527.00	2205552.42
н14	518528.45	2205545.44
н1	518528.54	2205545.00

### Условные обозначения:



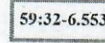
- границы и номер объекта капитального строительства, сведения о которых внесены в ЕГРН



- предполагаемый участок земель, на которых планируется размещение объекта



- границы и номер земельного участка, сведения о которых внесены в ЕГРН



- зоны с особыми условиями использования территории, сведения о которых внесены в ЕГРН

- граница кадастрового квартала

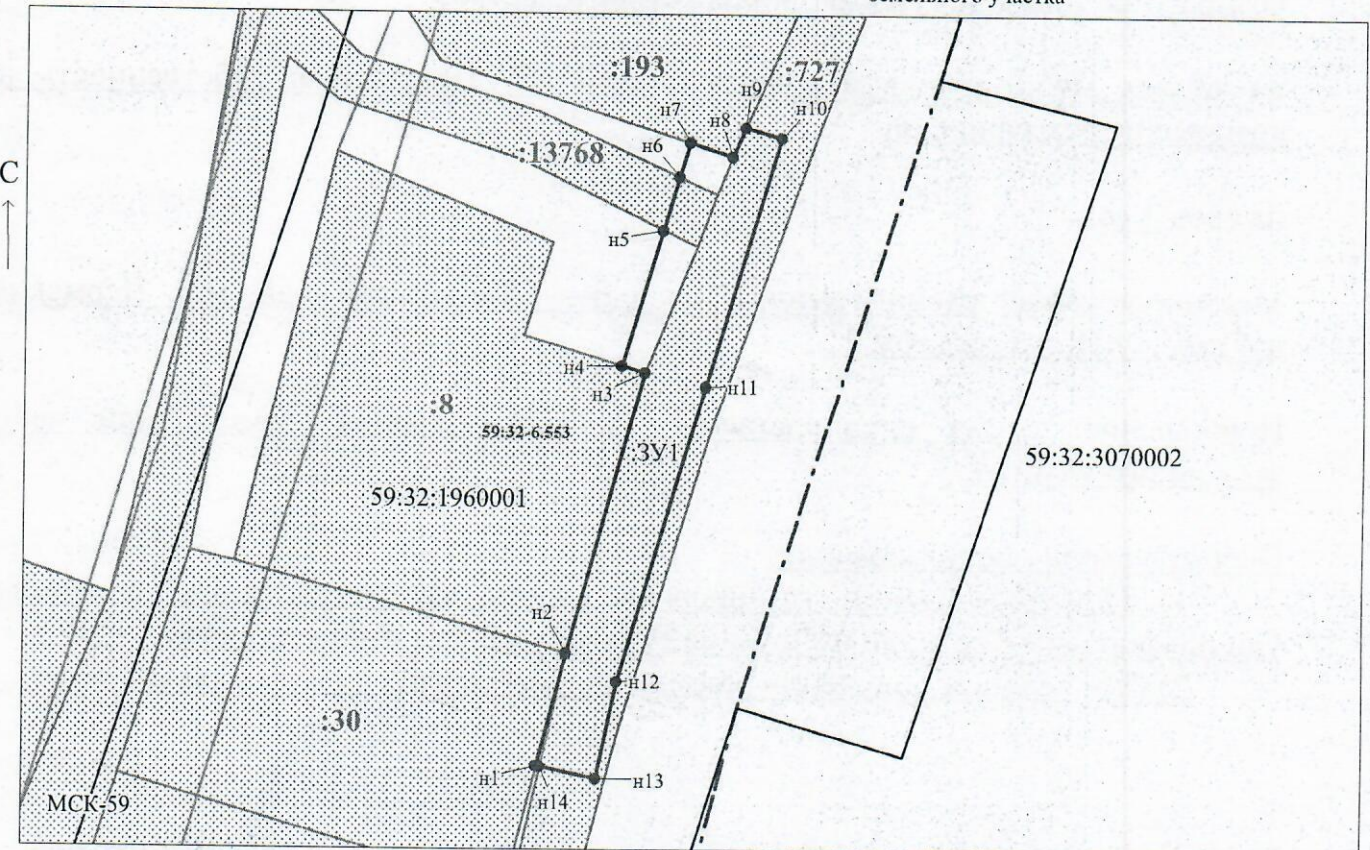
:3У1

- обозначение запрашиваемого земельного участка

59:32:1960001 - номер кадастрового квартала

• н1

- характерная точка границ земель или части земельного участка



Заявитель: \_\_\_\_\_ / Егошина И.В.

Масштаб 1:900

МП

(подпись, расшифровка подписи)

(для юридических лиц и индивидуальных предпринимателей)